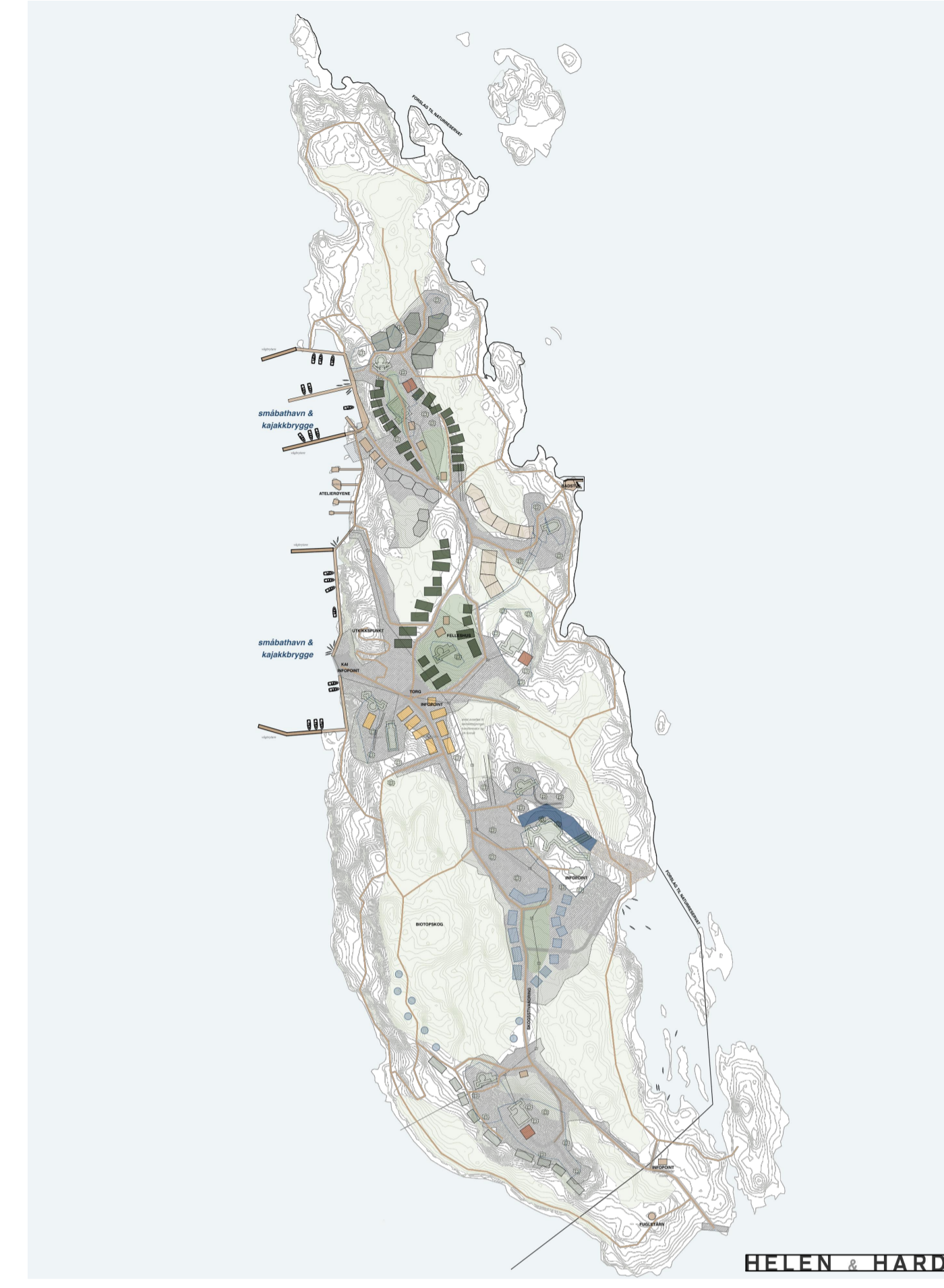
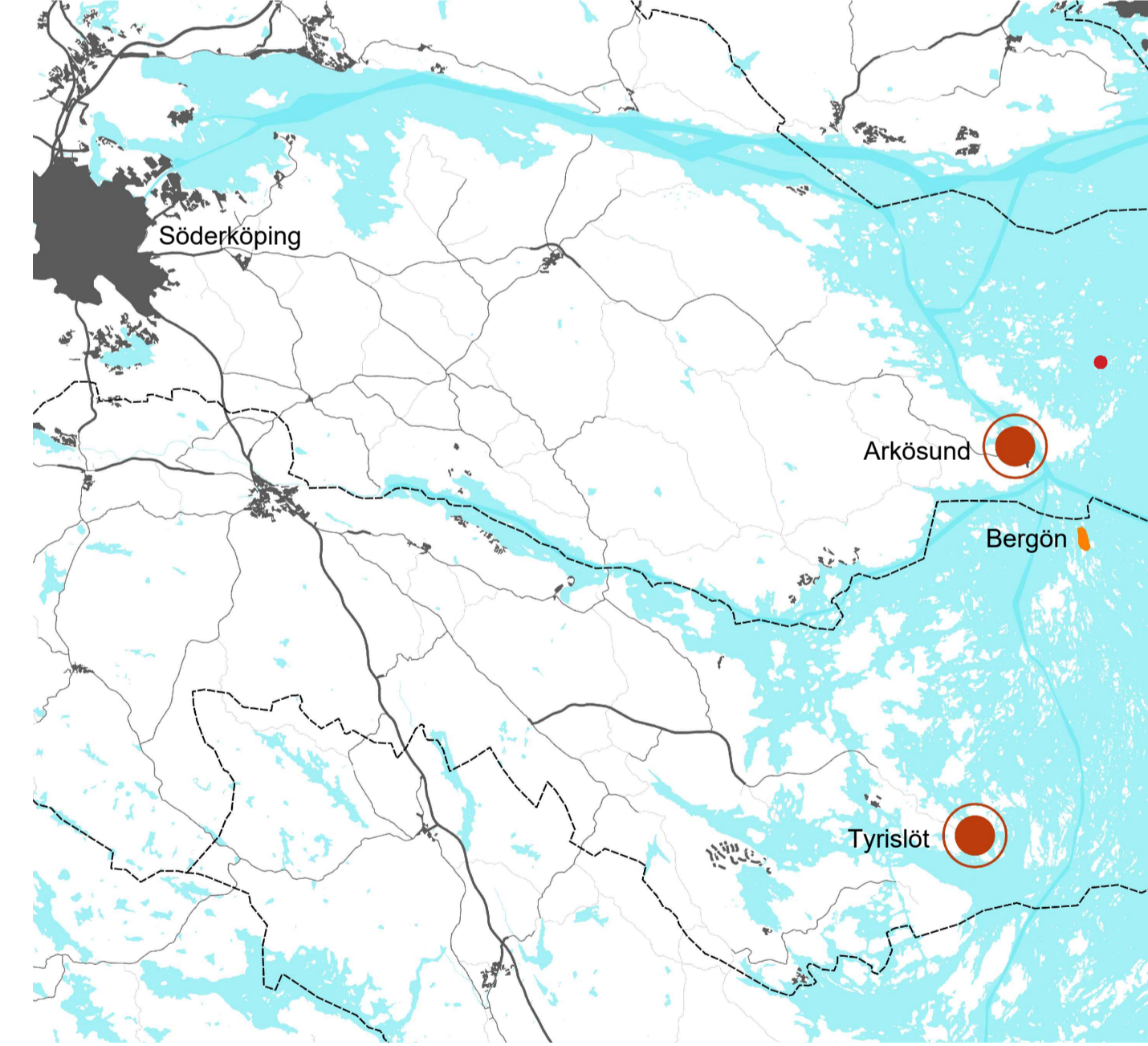


Illustration



Orienteringskarta



PLANBESTÄMMELSER

Följande gäller inom områden med nedanstående beteckningar. Endast angiven användning och utformning är tillåten. Där beteckning saknas gäller bestämmelsen inom hela planområdet.

GRÄNSBETECKNINGAR

- Planområdesgräns
- - - Användningsgräns
- Egenskapsgräns

ANVÄNDNING AV MARK OCH VATTEN


Allmänna platser med enskilt huvudmannaskap 4 kap 8 § 1 nr 2 a

- TORG, Torg
 - TORG, Hamnområde tillhörande småbåtshamn med kaj, bryggor och service- och förrådsbyggnader
 - GÅNG, Gång- och cykelväg
 - NATUR, Naturområde
- Kvartersmark 4 kap 5 § 1 nr 3 a
- B, Bostäder
 - C, Centrum. Ej vård- eller sköldamål.
 - E, Tekniska anläggningar
 - N, Fritidsliv och camping (endast tät)
 - O, Hotell och vandrarhem
 - O, Uthyringsbostad
 - R, Besöksverksamhet

Vattenområden 4 kap 5 § 1 nr 3 b

- W, Vattenområde
- W, Småbåtshamn med tillhörande bryggor och vägbytare

Planskala: 1:2000 (A1)
1:4000 (A3)
Grundkartan är upprättad 2020-05-25 från kommunens primärkarta. Projicerat koordinatsystem: SWEREF99 16 30 Höjdsystem: RH2000



Grundkartans beteckningar:

- Höjdkurva
- 1
 - 10
 - 2
 - 5
 - Stält
 - Cykelbana
- Gång- och cykelbana
 - Gångbana
 - Körbana
 - Refug
 - Fastighetsgränser
 - Bebyggelse
 - Vatten

Plankarta upprättad av:
Josefin Franzén
Planeringsarkitekt FPR/MSA
Radar arkitektur och planering

PLANERINGSBESKED

D-nr SBF 201X-XXXX	
Upprättad 2020-09-01	
<p>Planeringsbesked för Aspöja 1:18, Söderköping, Söderköpings kommun, Östergötlands län</p>	
<p>Linda Gustafsson Plan- och byggchef</p>	<p>Veronica Nuija Fysisk planerare</p>
<p>Till planen hör:</p> <ul style="list-style-type: none"> <input type="checkbox"/> Planprogram <input type="checkbox"/> Planbeskrivning <input type="checkbox"/> Fastighetsförteckning <input type="checkbox"/> Behovsbedömning <input type="checkbox"/> MKB <input type="checkbox"/> Samrådsredogörelse <input type="checkbox"/> Granskningsutlåtande 	
<p>Registreringsnr Dp XXX</p>	

