

### Planbestämmelser

Följande gäller inom områden med nedanstående beteckningar.  
Endast angiven användning och utformning är tillåten.  
Där beteckning saknas gäller bestämmelsen inom hela planområdet.

### Gränsbeteckningar

■ ■ ■ ■ Planområdesgräns

### Användning av mark och vatten

#### Allmänna platser med kommunalt huvudmannaskap

**VÄG** Väg. Faunapassage får anordnas inom VÄG., PBL 4 kap. 5 § 1 st 2 p.

### Administrativa bestämmelser


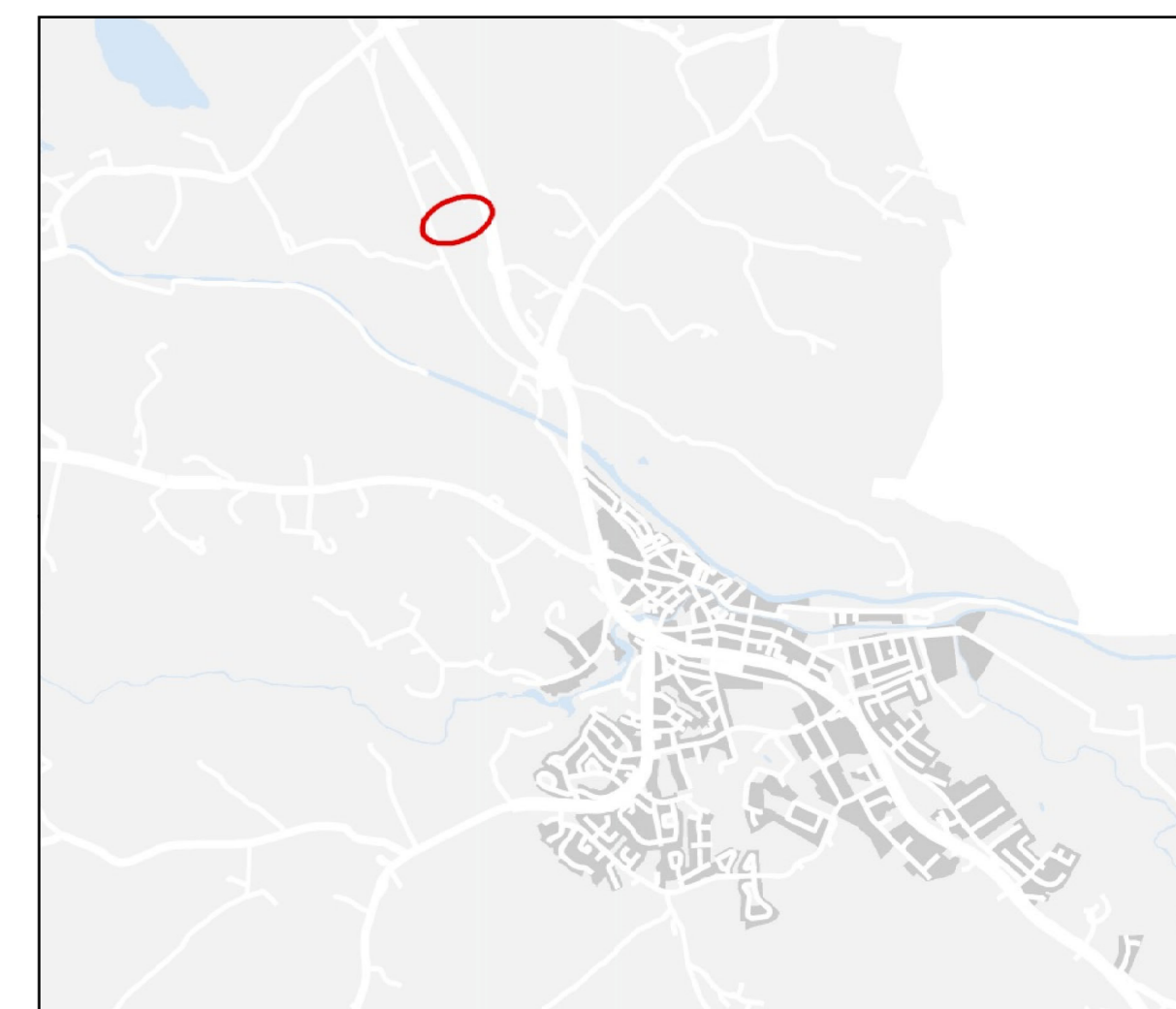
#### Genomförandetid

Genomförandetiden är 10 år., PBL 4 kap. 21 §

### UPPLYSNINGAR

På grund av bergskärningens höjd bör stängsel/fallskydd sättas upp vid bergskärningens krön. Stängsel/fallskydd uppförs enligt planbeskrivningen.

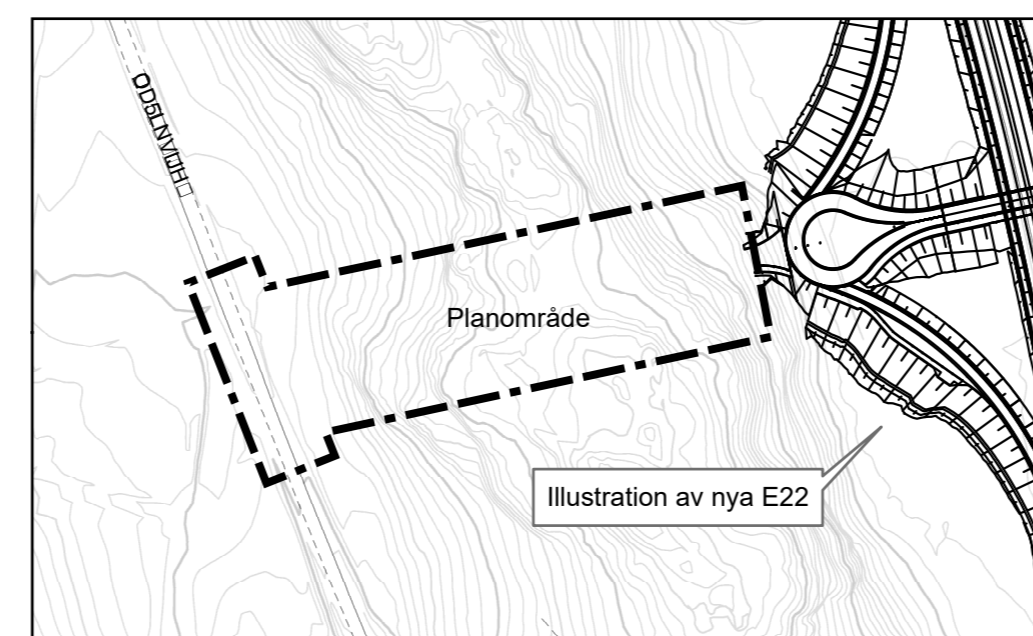
Orienteringskarta



Planskala: 1:1 000 (A2)  
Grundkartan är upprättad 2021-10-22 från kommunens primärkarta.  
Projicerat koordinatsystem: SWEREF99 16 30  
Höjdsystem: RH2000




Illustration



### Grundkartans beteckningar:

- Höjdkurva**
- 1
- 10
- 2
- 5
- Slänt
- - - - Gång- och cykelbana
- - - - Körbana
- - - - Refug
- - - - Fastighetsgräns
- Bebyggelse
- - - - Ledningsrätt

<b>ANTAGANDEHANDLING</b>		D-nr SBF 2017-541
<b>DETALJPLAN FÖR DEL AV SÖDERKÖPING 2:1</b> (Slussportens vänganslutning) Söderköping, Söderköpings kommun, Östergötlands län		Upprättad 2016-09-14
		Antagen av KF 20XX-XX-XX §
		Laga kraft 20XX-XX-XX
Martin Larshem Planarkitekt	Aline Eriksson t.f. plan- och bygglovschef	 <b>SÖDERKÖPING.SE</b>
Till planen hör:		Registreringsnr <b>Dp XXX</b>
□ Planprogram	■ Undersökning av betydande miljöpåverkan	■ Granskningsutlåtande
■ Planbeskrivning	■ MKB	
■ Fastighetsförteckning	■ Samrådsredogörelse	