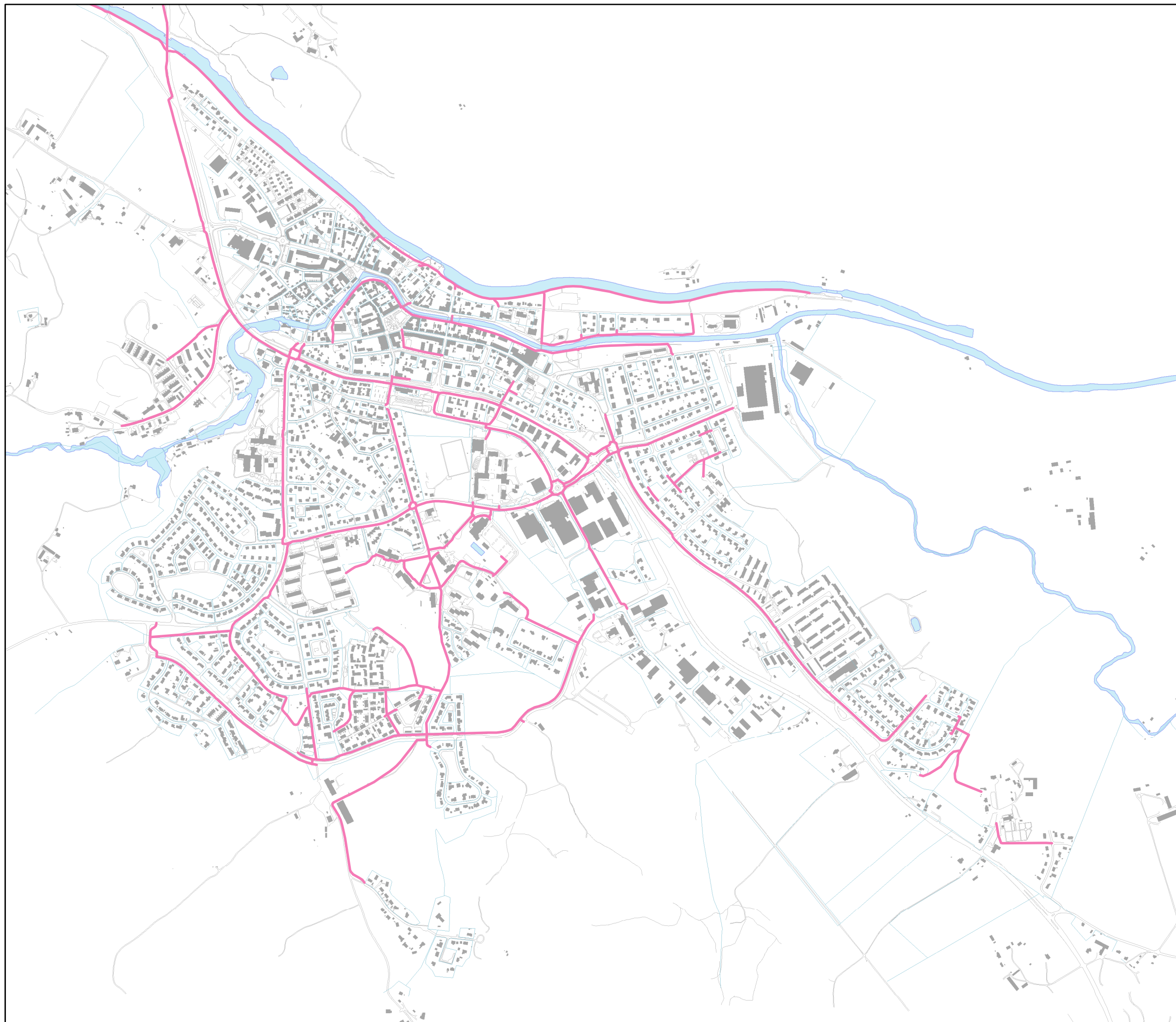


Bilaga 1. Handlingsplan trafik
Söderköping 2016 - 2020
Karta: Gång och cykelvägar

— Gång och cykelvägar



Söderköpings
kommun

Karta: Gång och cykelvägar

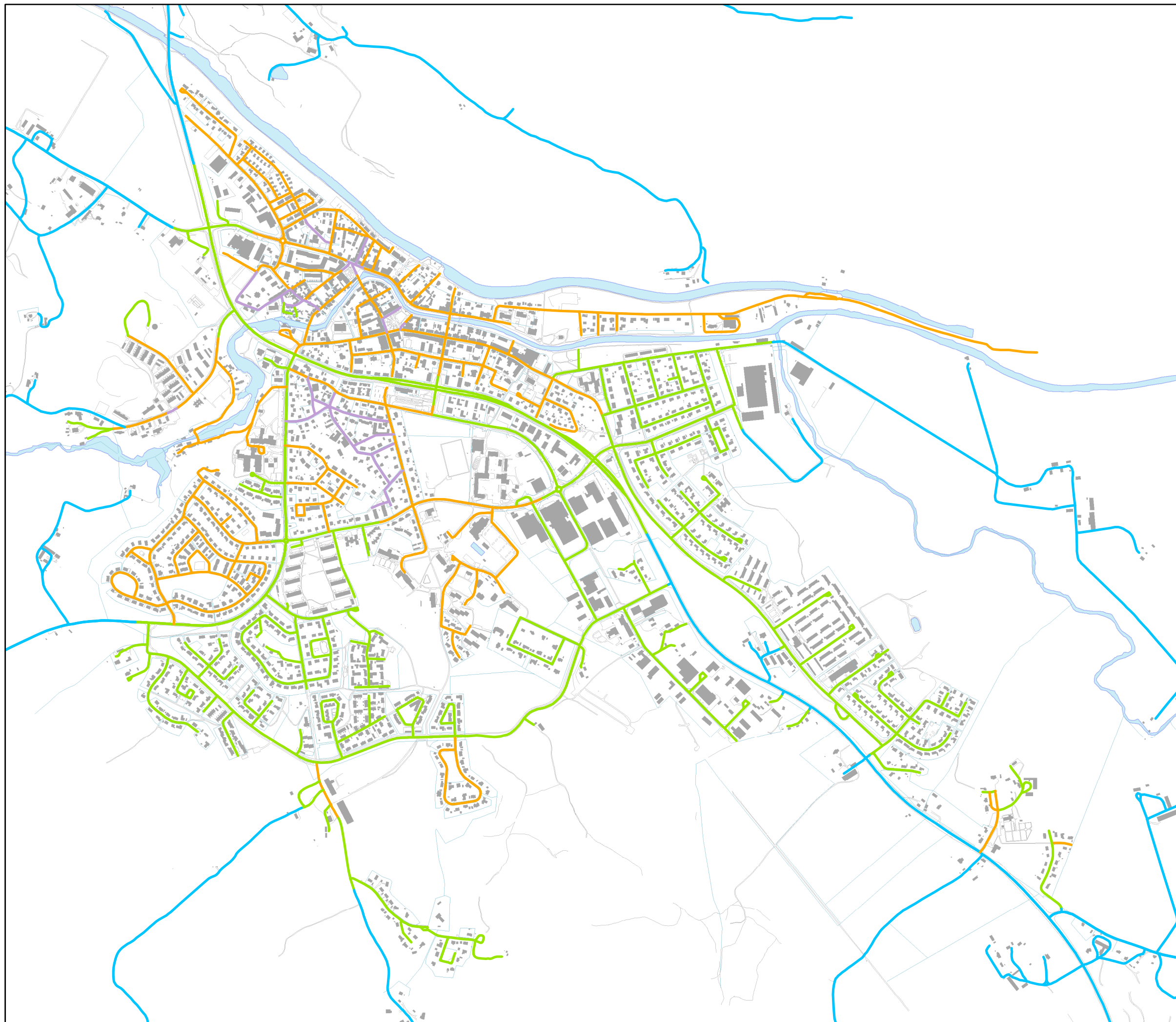
Arbetshandling

UPPRÄTTAD PÅ:
SAMHÄLLSBYGGNADSFÖRVALTNINGEN
SÖDERKÖPINGS KOMMUN
AV:
LINDA GUSTAFSSON
GIS-SAMORDNARE

DATUM: 2016-11-18

Bilaga 1. Handlingsplan trafik
Söderköping 2016 - 2020
Karta: Hastigheter

-  Gångfartsområde
-  Sträcka med 30 km/h
-  Sträcka med 50 km/h
-  Sträcka med/över 60 km/h



Söderköpings
kommun

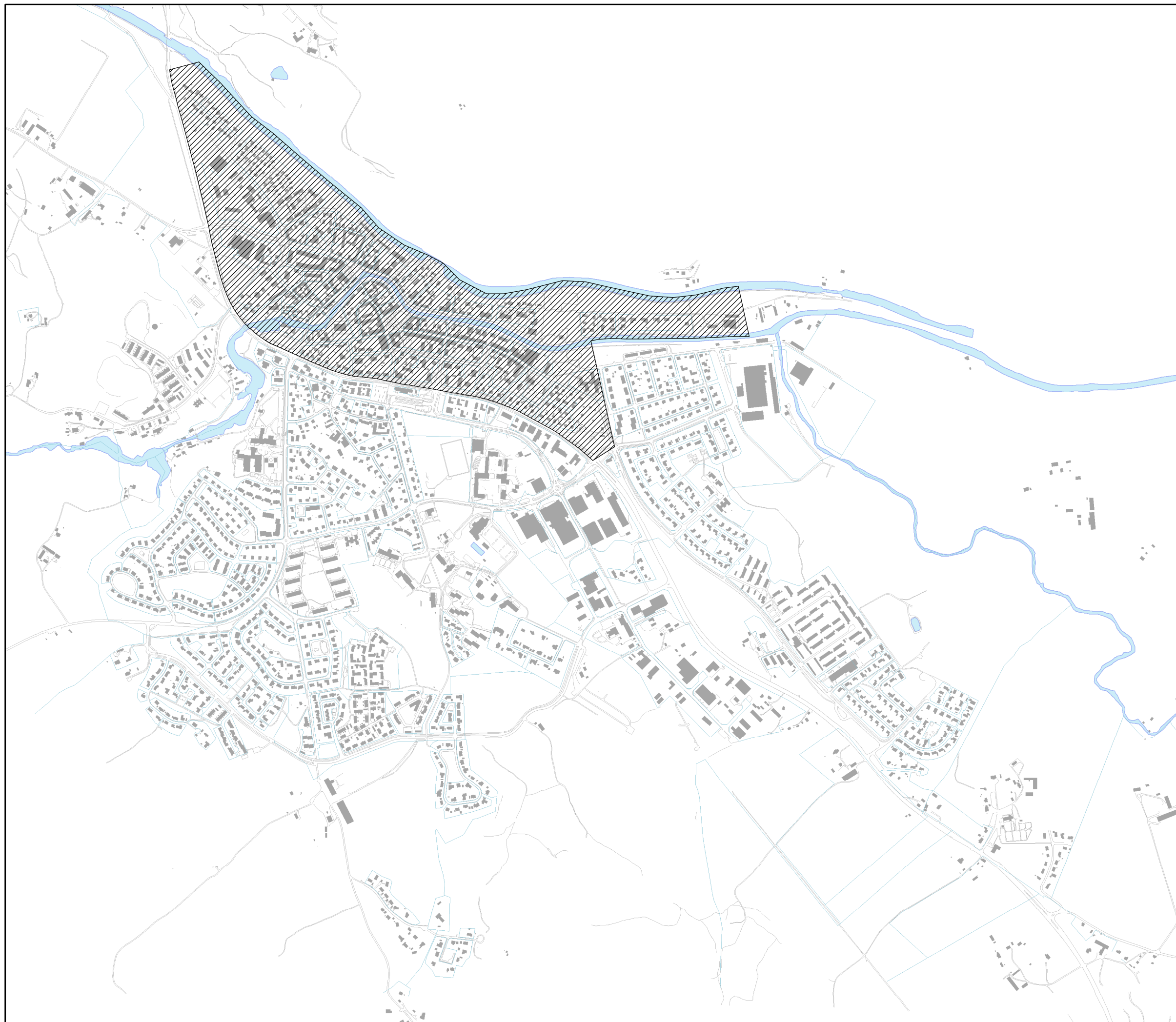
Karta: Hastigheter

Arbetshandling

UPPRÄTTAD PÅ:
SAMHÄLLSBYGGNADSFÖRVALTNINGEN
SÖDERKÖPINGS KOMMUN
AV:
LINDA GUSTAFSSON
GIS-SAMORDNARE

DATUM: 2016-11-17

Bilaga 1. Handlingsplan trafik
Söderköping 2016 - 2020
Karta: Innerstaden



Söderköpings
kommun

Karta: Innerstaden

Arbetshandling

UPPRÄTTAD PÅ:
SAMHÄLLSBYGGNADSFÖRVALTNINGEN
SÖDERKÖPINGS KOMMUN
AV:
LINDA GUSTAFSSON
GIS-SAMORDNARE

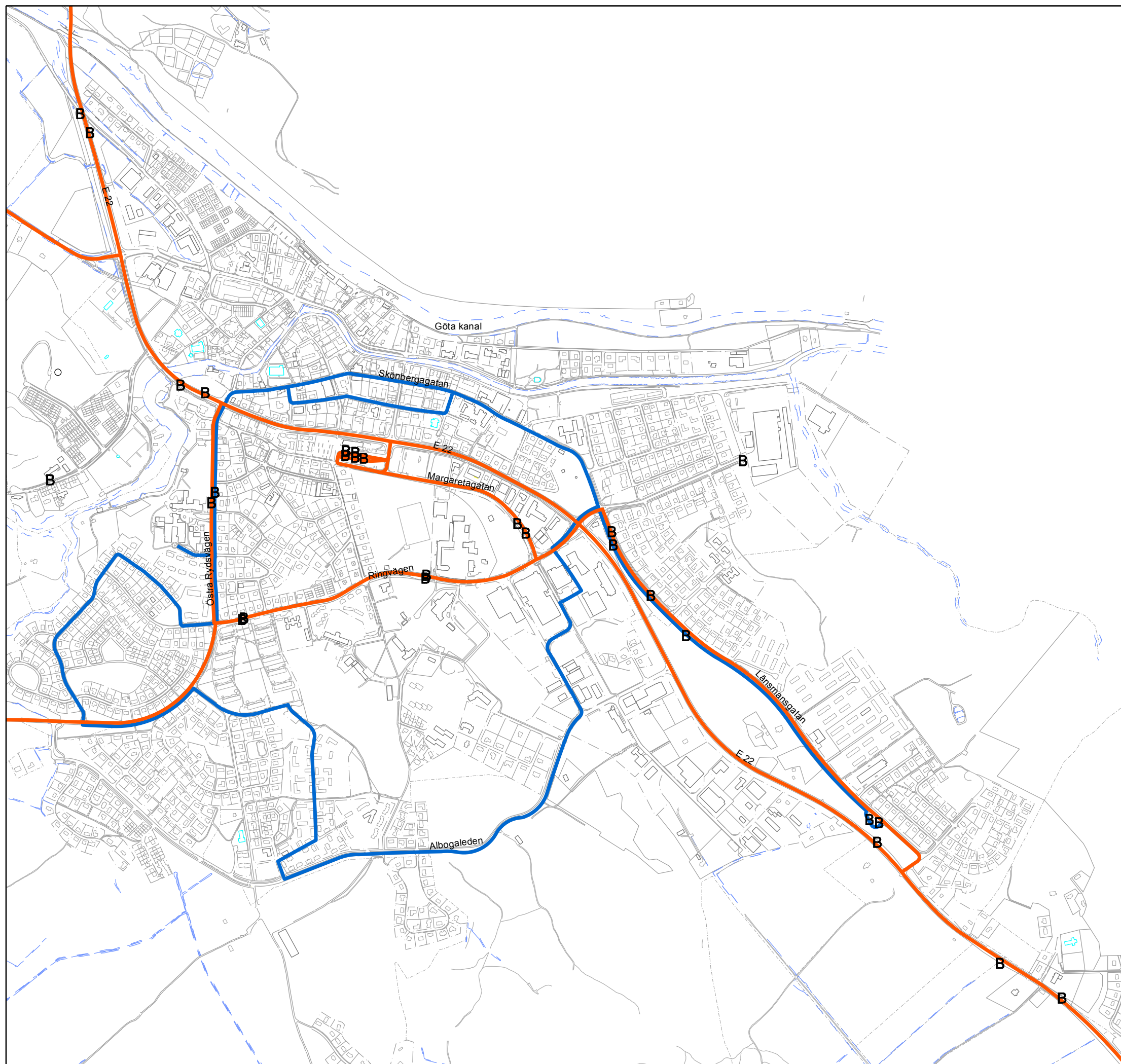
DATUM: 2016-11-18

Trafikplan 2017-2020 Bilaga 1.

B Länstrafikens busshållplatser

— Länstrafikens busslinjer

— Albogaexpressen linje



KARTA:BUSSLINJER



ANTAGANDEHANDLING

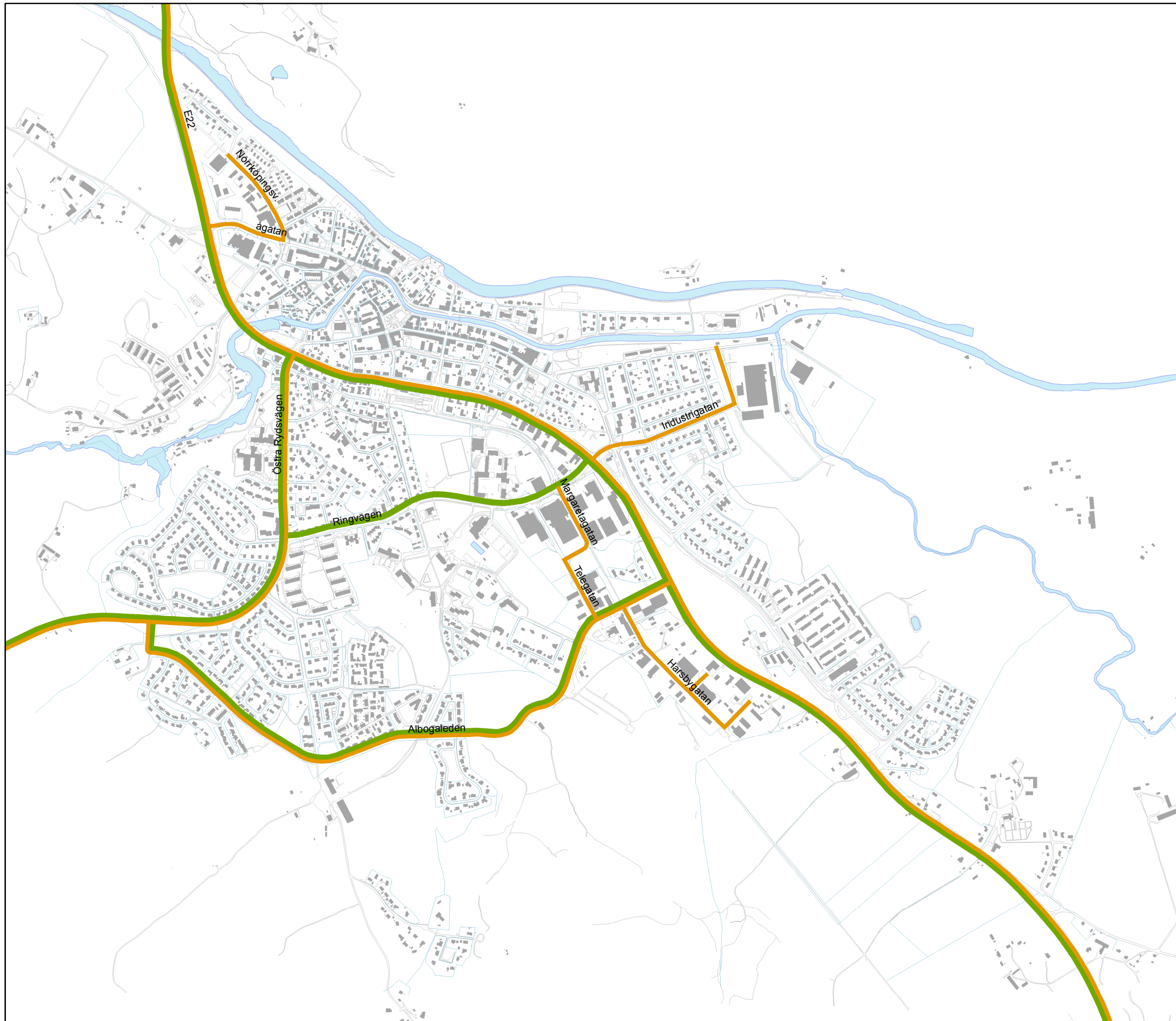
UPPRÄTTAD PÅ:
SAMHÄLLSBYGGNADSKONTORET
SÖDERKÖPINGS KOMMUN

PER-OLOF ANDERSSON
MBK-SAMORDNARE

DATUM:2008-06-26 REV: 2009-05-11

Bilaga 1. Handlingsplan trafik
Söderköping 2016 - 2020
Karta: Trafiknät

-  Huvudtrafiknät
-  Tung trafik BK1



Söderköpings
kommun

Karta: Trafiknät

Arbetshandling

UPPRÄTTAD PÅ:
SAMHÄLLSBYGGNADSFÖRVALTNINGEN
SÖDERKÖPINGS KOMMUN
AV:
LINDA GUSTAFSSON
GIS-SAMORDNARE

DATUM: 2016-11-18

Olycksstatistik Strada

Uttag från Strada 2016-10-21 på följande gator under perioden (2003) 2009-2016.

2009-2010 började Linköping, Norrköping och Motala rapportera, men från 2003 skulle det kunna finnas med rapporter från andra sjukhus i Sverige än de tre nämnda.

Tätorten

Brobyskolan

Brobyvägen

Tornvägen

E22 mellan Brobyvägen och Länsmansgatan

Ramunderskolan

Ringvägen

Margaretagatan

Björkhagaskolan

Idrottsvägen

Storängsallén

Storängsparken

Ängslyckestigen

Skönbergaskolan

Sparvstigen

Länsmansgatan

Ytterområden

Mogata skola

Länsväg 839

Varstensvägen

Västra Husby skola

Länsväg 777

Grönlundsvägen

Östra Ryd skola

Kulefallsvägen

Klockarevägen

S:t Anna skola

Länsväg 829

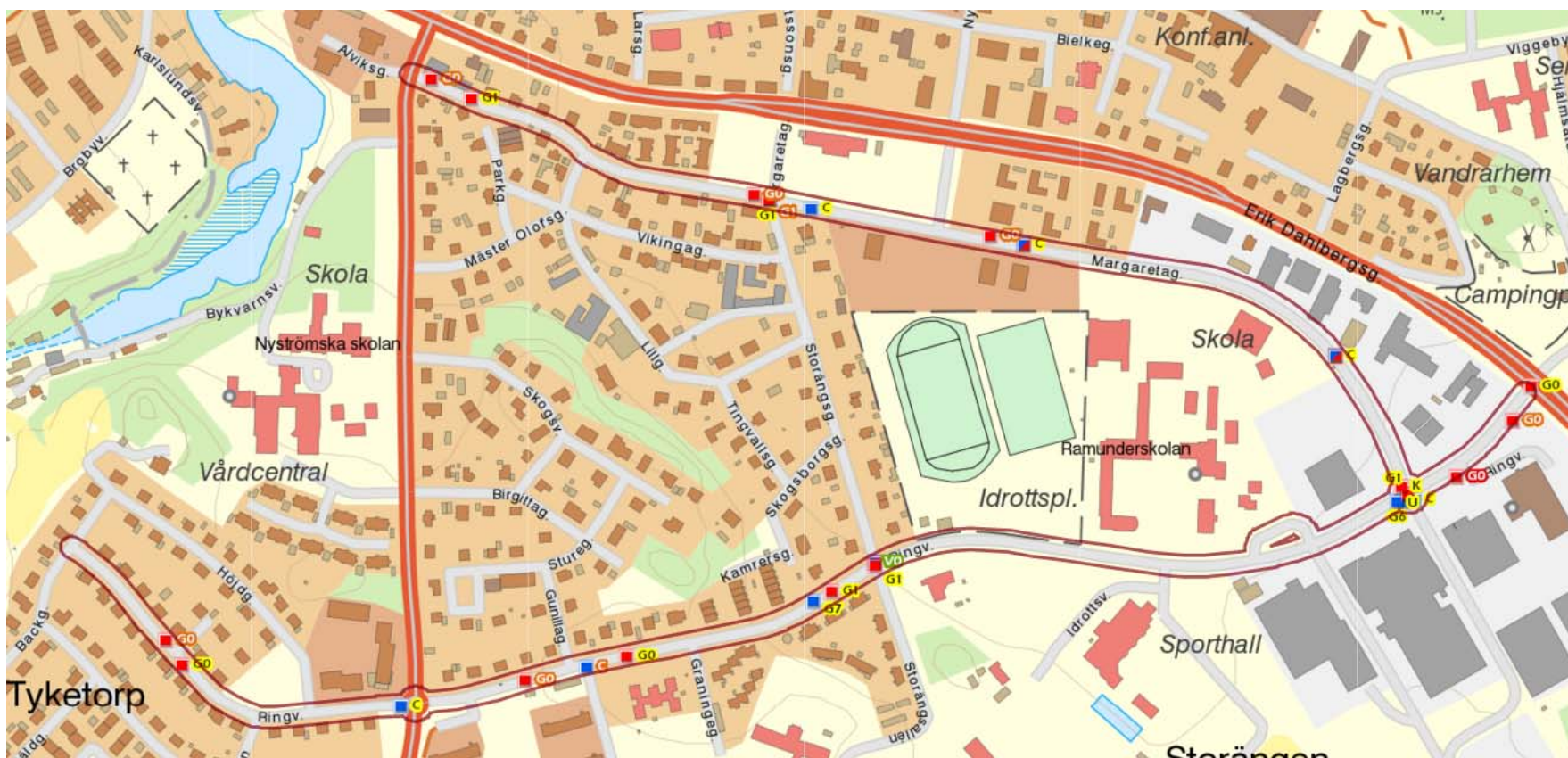
Varstensvägen

Brobygolkan



Teckenförklaring	Inrapporterad av	Svårhetsgrad	Olyckstyp	Olyckstyp	Olyckstyp
Kartans symbolisering är uppdelad i tre nivåer. Symbolen visar vem olyckan är inrapporterad av. Textetikettens färg visar olyckans svårhetsgrad. Koden i textetiketten visar olyckstyp.	■ Polis	● Dödsolyckor	S (singel-motorfordon)	G0 (fotgängare singel)	J (tåg)
	■ Sjukvård	● Dödsolyckor (ej officiell statistik)	O (omkörning-motorfordon)	G1 (cykel singel)	J (spårvagn)
	■ Polis och sjukvård	● Allvarliga olyckor	U (upphinnande motorfordon)	G2 (moped singel)	J (tåg/spårvagn övrigt)
		● Måttliga olyckor	A (avsvängande motorfordon)	G3 (fotgängare-cyklist)	W1 (rådjur/hjort)
	● Lindriga olyckor	● Måttliga olyckor	K (korsande-motorfordon)	W2 (älg)	V0 (övrigt)
	● Ej personskadeolyckor	● Ej personskadeolyckor	M (möte-motorfordon)	G4 (cykel-cykel)	V1 (djur, häst/annat tamdjur)
			C (cykel/moped-motorfordon)	G5 (cykel-moped)	V3 (traktor/snöskoter/terränghjulning/motorredskap)
			F (fotgängare-motorfordon)	G6 (moped-fotgängare)	V5 (parkerat fordon)
				G7 (moped-moped)	V6 (backning/vändning/u-sväng)
				G8 (fotgängare-fotgängare)	

Ramunderskolan



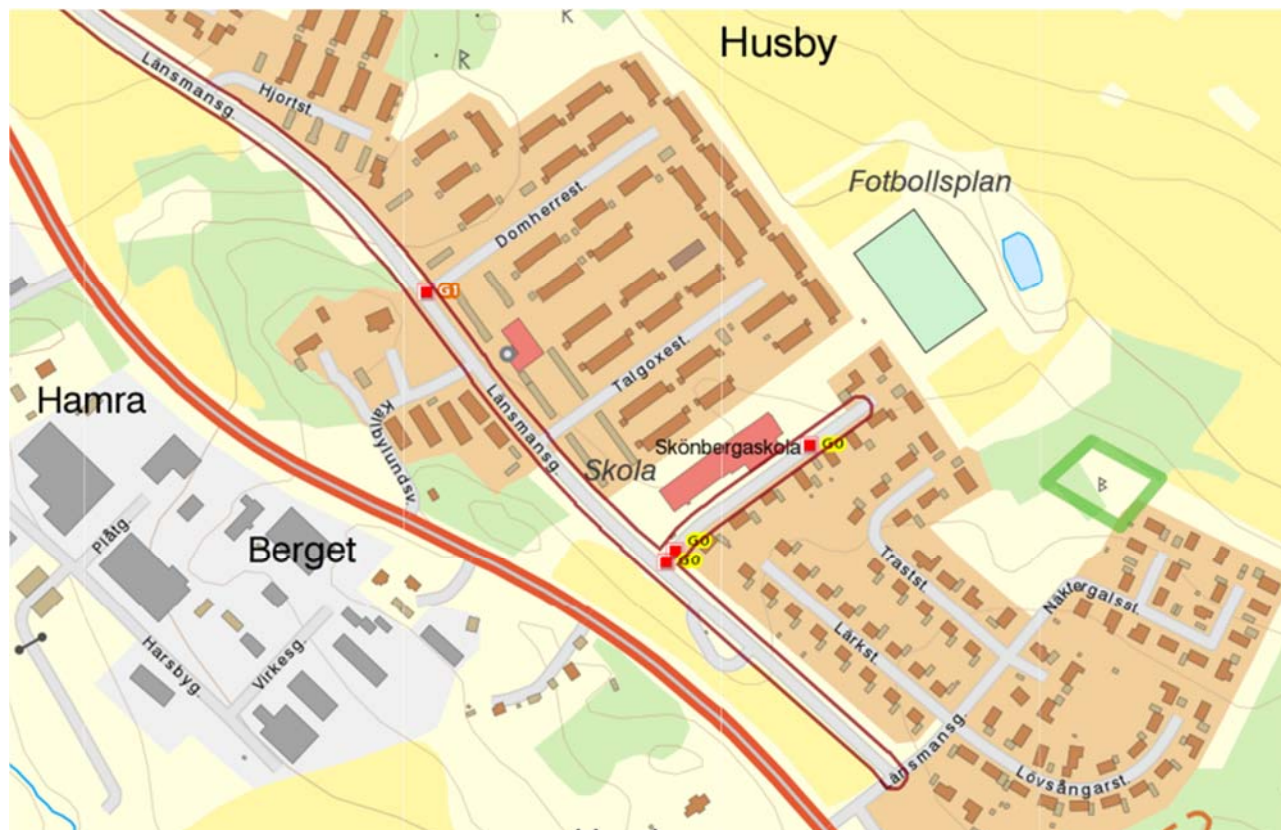
Teckenförklaring		Inrapporterad av	Svårhetsgrad	Olyckstyp
Kartans symbolisering är uppdelad i tre nivåer. Symbolen visar vem olyckan är inrapporterad av. Textetikettens färg visar olyckans svårhetsgrad. Koden i textetiketten visar olyckstyp.		Polis		S (singel-motorfordon)
		Sjukvård		O (omkörning-motorfordon)
		Polis och sjukvård		U (upphinnande motorfordon)
				A (avsvängande motorfordon)
				K (korsande-motorfordon)
				M (möte-motorfordon)
				C (cykel/moped-motorfordon)
				F (fotgängare-motorfordon)
				G0 (fotgängare singel)
				G1 (cykel singel)
				G2 (moped singel)
				G3 (fotgängare-cyklist)
				G4 (cykel-cykel)
				G5 (cykel-moped)
				G6 (moped-fotgängare)
				G7 (moped-moped)
				G8 (fotgängare-fotgängare)
				J (tåg)
				J (spårvagn)
				J (tåg/spårvagn övrigt)
				W1 (rådjur/hjort)
				W2 (älg)
				W3 (ren)
				W4 (annat vilt)
				W5 (vildsvin)
				V0 (övrigt)
				V1 (djur, häst/annat tamdjur)
				V3 (traktor/snöskoter/terränghjulning /motorredskap)
				V5 (parkerat fordon)
				V6 (backning/vändning/u-sväng)

Björkhagaskolan



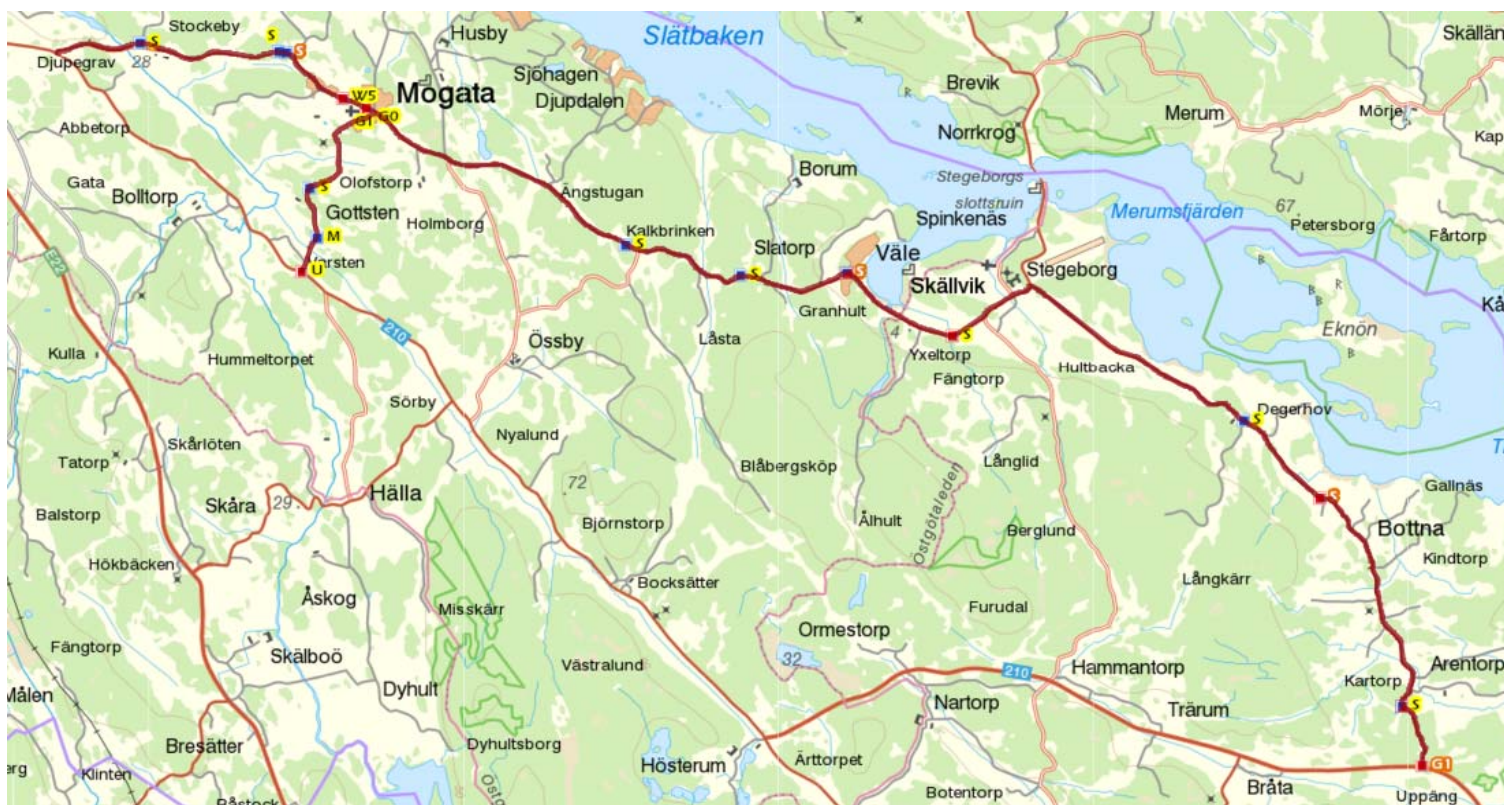
Teckenförklaring		Inrapporterad av	Svårhetsgrad	Olyckstyp			
Kartans symbolisering är uppdelad i tre nivåer. Symbolen visar vem olyckan är inrapporterad av. Textetikettens färg visar olyckans svårhetsgrad. Koden i textetiketten visar olyckstyp.	■	Polis	■	S (singel-motorfordon)	G0 (fotgängare singel)	J (tåg)	V0 (övrigt)
	■	Sjukvård	■	O (omkörning-motorfordon)	G1 (cykel singel)	J (spårvagn)	V1 (djur, häst/annat tamdjur)
	■	Polis och sjukvård	■	U (upphinnande motorfordon)	G2 (moped singel)	J (tåg/spårvagn övrigt)	V3 (traktor/snöskoter/terränghjuling /motorredskap)
	■	Sjukvård	■	A (avsvängande motorfordon)	G3 (fotgängare-cyklist)	W1 (rådjur/hjort)	V5 (parkerat fordon)
		■	M (möte-motorfordon)	G4 (cykel-cykel)	W2 (älg)	V6 (backning/vändning/u-sväng)	
		■	C (cykel/moped-motorfordon)	G5 (cykel-moped)	W3 (ren)		
		■	F (fotgängare-motorfordon)	G6 (moped-fotgängare)	W4 (annat vilt)		
			Ej personskadeolyckor	G7 (moped-moped)	W5 (vildsvin)		
				G8 (fotgängare-fotgängare)			

Skönbergaskolan



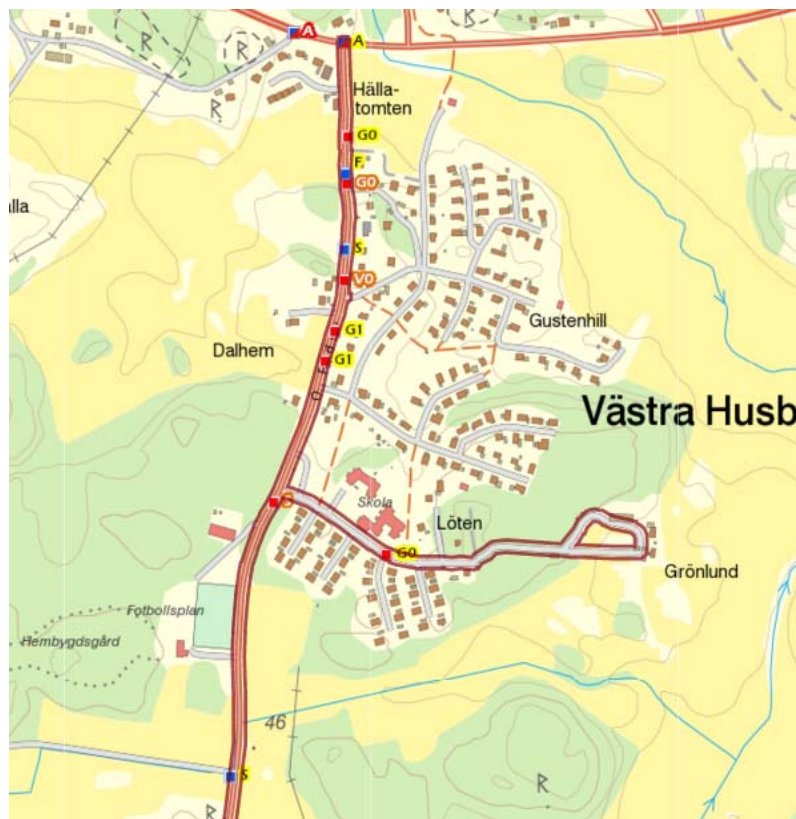
Teckenförklaring		Inrapporterad av	Svårhetsgrad	Olyckstyp			
Kartans symbolisering är uppdelad i tre nivåer. Symbolen visar vem olyckan är inrapporterad av. Textetikettens färg visar olyckans svårhetsgrad. Koden i textetiketten visar olyckstyp.		Polis		S (singel-motorfordon)	G0 (fotgängare singel)	J (tåg)	V0 (övrigt)
		Sjukvård		O (omkörning-motorfordon)	G1 (cykel singel)	J (spårvagn)	V1 (djur, häst/annat tamdjur)
		Polis och sjukvård		U (upphinnande motorfordon)	G2 (moped singel)	J (tåg/spårvagn övrigt)	V3 (traktor/snöskoter/terränghjulning /motorredskap)
				A (avsvängande motorfordon)	G3 (fotgängare-cyklist)	W1 (rädjur/hjort)	V5 (parkerat fordon)
			K (korsande-motorfordon)	G4 (cykel-cykel)	W2 (älg)	V6 (backning/vändning/u-sväng)	
			M (möte-motorfordon)	G5 (cykel-moped)	W3 (ren)		
			C (cykel/moped-motorfordon)	G6 (moped-fotgängare)	W4 (annat vilt)		
			F (fotgängare-motorfordon)	G7 (moped-moped)	W5 (vildsvin)		
				G8 (fotgängare-fotgängare)			

Mogata skola



Teckenförklaring	Inrapporterad av	Svårhetsgrad	Olyckstyp		
Kartans symbolisering är uppdelad i tre nivåer. Symbolen visar vem olyckan är inrapporterad av. Textetikettens färg visar olyckans svårhetsgrad. Koden i textetiketten visar olyckstyp.	Polis	Dödsolyckor	S (singel-motorfordon)	G0 (fotgängare singel)	J (tåg)
	Sjukvård	Dödsolyckor (ej officiell statistik)	O (omkörning-motorfordon)	G1 (cykel singel)	J (spårvagn)
	Polis och sjukvård	Allvarliga olyckor	U (upphinnande motorfordon)	G2 (moped singel)	J (tåg/spårvagn övrigt)
		Måttliga olyckor	A (avsvängande motorfordon)	G3 (fotgängare-cyklst)	W1 (rådjur/hjort)
		Lindriga olyckor	K (korsande-motorfordon)	G4 (cykel-cykel)	W2 (älg)
		Ej personskadeolyckor	M (möte-motorfordon)	G5 (cykel-moped)	W3 (ren)
			C (cykel/moped-motorfordon)	G6 (moped-fotgängare)	W4 (annat vilt)
			F (fotgängare-motorfordon)	G7 (moped-moped)	W5 (vildsvin)
				G8 (fotgängare-fotgängare)	W6 (backning/vändning/u-sväng)
					V0 (övrigt)
				V1 (djur, häst/annat tamdjur)	
				V3 (traktor/snöskoter/terränghjulning /motorredskap)	
				V5 (parkerat fordon)	
				V6 (backning/vändning/u-sväng)	

Västra Husby skola



Teckenförklaring		Inrapporterad av	Svårhetsgrad	Olyckstyp			
Kartans symbolisering är uppdelad i tre nivåer. Symbolen visar vem olyckan är inrapporterad av. Textetikettens färg visar olyckans svårhetsgrad. Koden i textetiketten visar olyckstyp.		Polis		S (singel-motorfordon)	G0 (fotgängare singel)	J (tåg)	V0 (övrigt)
		Sjukvård		O (omkörning-motorfordon)	G1 (cykel singel)	J (spårvagn)	V1 (djur, häst/annat tamdjur)
		Polis och sjukvård		U (upphinnande motorfordon)	G2 (moped singel)	J (tåg/spårvagn övrigt)	V3 (traktor/snökoter/terränghjulning/motorredskap)
				A (avsvängande motorfordon)	G3 (fotgängare-cykliskt)	W1 (rådjur/hjort)	V5 (parkerat fordon)
			K (korsande-motorfordon)	G4 (cykel-cykel)	W2 (älg)	V6 (backning/vändning/u-sväng)	
			M (möte-motorfordon)	G5 (cykel-moped)	W3 (ren)		
			C (cykel/moped-motorfordon)	G6 (moped-fotgängare)	W4 (annat vilt)		
			F (fotgängare-motorfordon)	G7 (moped-moped)	W5 (vildsvin)		
				G8 (fotgängare-fotgängare)			

Östra Ryds skola



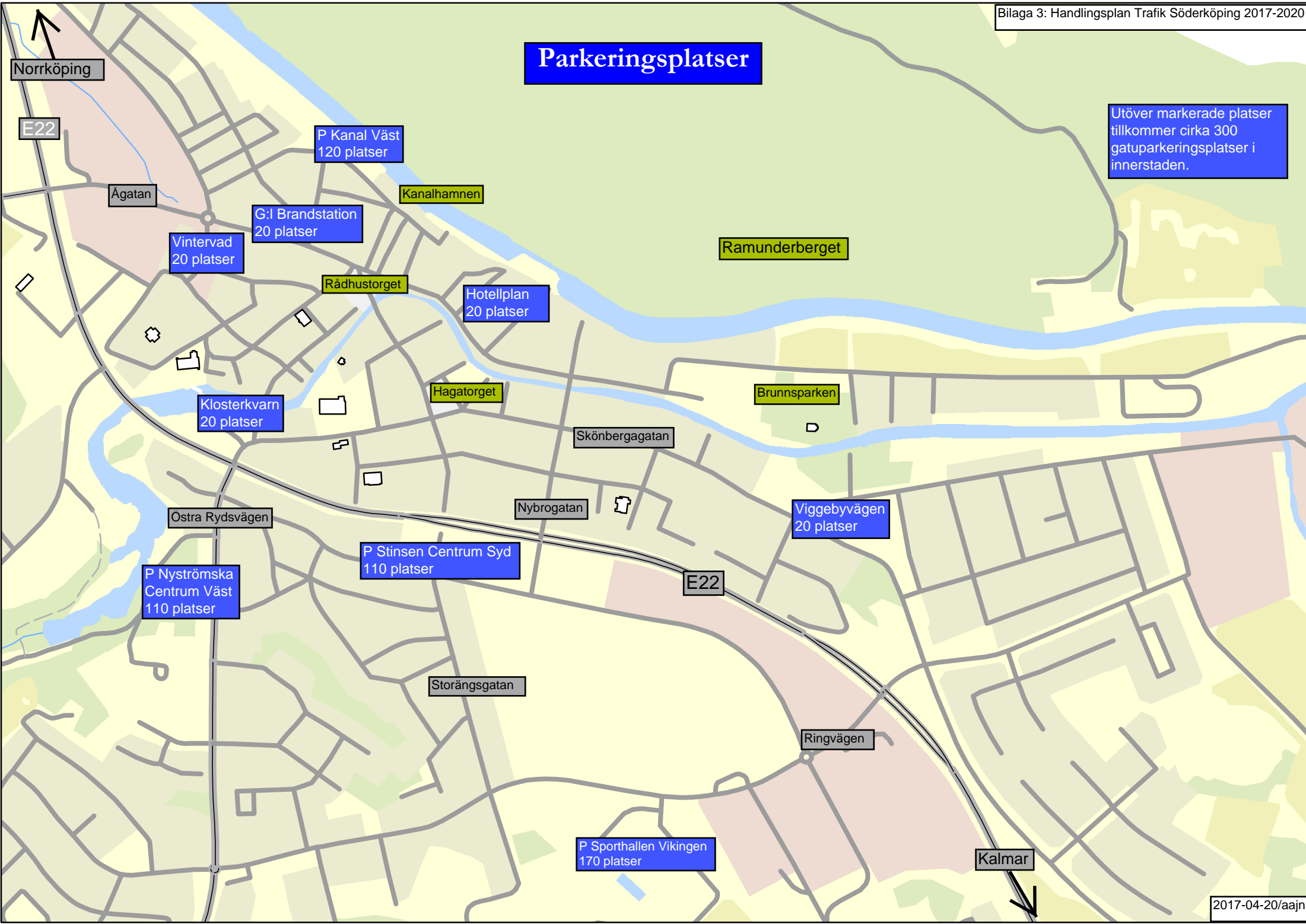
Teckenförklaring	Inrapporterad av	Svårhetsgrad	Olyckstyp		
Kartans symbolisering är uppdelad i tre nivåer. Symbolen visar vem olyckan är inrapporterad av. Textetikettens färg visar olyckans svårhetsgrad. Koden i textetiketten visar olyckstyp.	■ Polis	● Dödsolyckor	S (singel-motorfordon)	G0 (fotgängare singel)	J (tåg)
	■ Sjukvård	● Dödsolyckor (ej officiell statistik)	O (omkörning-motorfordon)	G1 (cykel singel)	J (spårvagn)
	■ Polis och sjukvård	● Allvarliga olyckor	U (upphinnande motorfordon)	G2 (moped singel)	J (tåg/spårvagn övrigt)
		● Måttliga olyckor	A (avsvängande motorfordon)	G3 (fotgängare-cyklist)	W1 (rådjur/hjort)
	● Lindriga olyckor	● Måttliga olyckor	K (korsande-motorfordon)	G4 (cykel-cykel)	W2 (älg)
	● Ej personskadeolyckor	● Lindriga olyckor	M (möte-motorfordon)	G5 (cykel-moped)	W3 (ren)
			C (cykel/moped-motorfordon)	G6 (moped-fotgängare)	W4 (annat vilt)
			F (fotgängare-motorfordon)	G7 (moped-moped)	W5 (vildsvin)
			G8 (fotgängare-fotgängare)		W6 (backning/vändning/u-sväng)
					V0 (övrigt)
					V1 (djur, häst/annat tamdjur)
					V3 (traktor/snöskoter/terrängjuling/motorredskap)
					V5 (parkerat fordon)
					V6 (backning/vändning/u-sväng)

S:t Anna skola

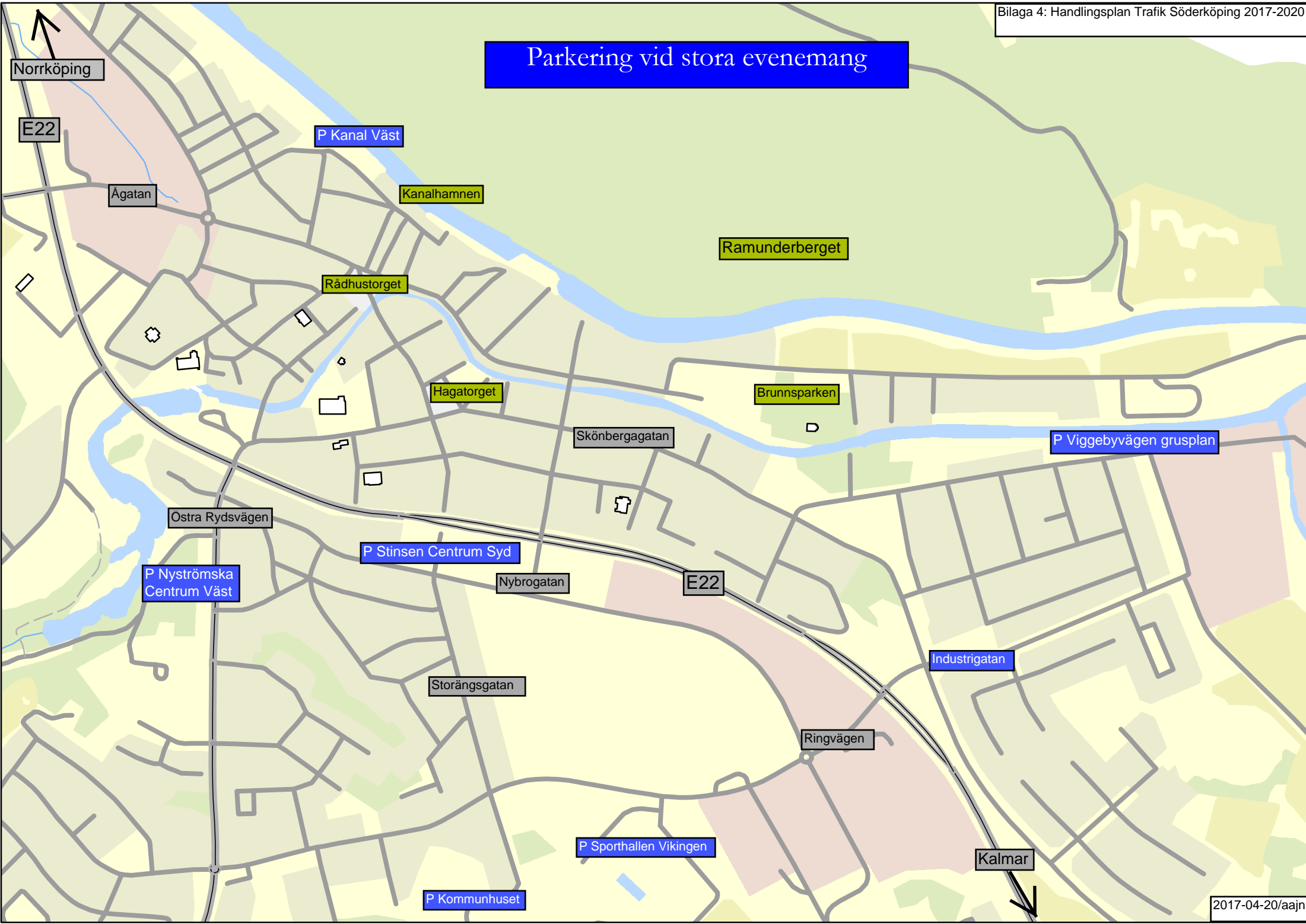
För S:t Anna skola saknas uttag då det inte fanns några olyckor rapporterade till Strada.

Parkeringsplatser

Utöver markerade platser tillkommer cirka 300 gatuparkeringsplatser i innerstaden.



Parkering vid stora evenemang



Norrköping

E22

Ågatan

P Kanal Väst

Kanalhamnen

Ramunderberget

Rådhusorget

Hagatorget

Brunnsparken

Skönbergagatan

P Viggebyvägen grusplan

Östra Rydsvägen

P Stinsen Centrum Syd

Nybrogatan

E22

P Nyströmska Centrum Väst

Industrigatan

Storängsgatan

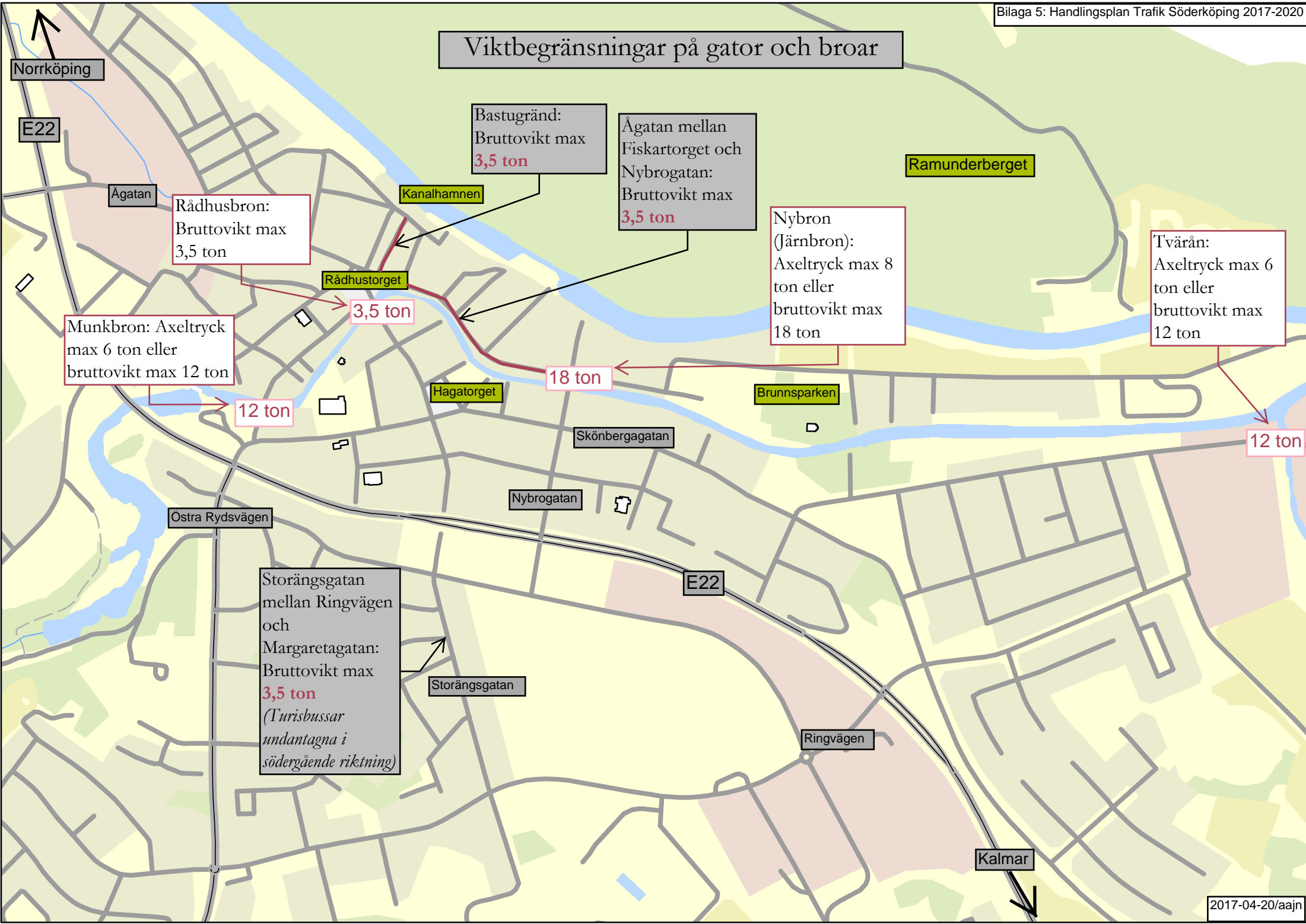
Ringvägen

P Sporshallen Vikingen

Kalmar

P Kommunhuset

Viktbegränsningar på gator och broar



Checklista för konsekvensanalys i samband med trafikordningsprojekt

Avser projekt:.....

	Ja	Nej
1. Är det nödvändigt att upprätta en MKB i samband med projektet?	<input type="checkbox"/>	<input type="checkbox"/>
2. Kräver projektet avstämning gentemot MKB för det planlagda området?	<input type="checkbox"/>	<input type="checkbox"/>
3. Kräver projektet avstämning gentemot riksantikvarieämbetet angående kulturmiljö och fornlämningar?	<input type="checkbox"/>	<input type="checkbox"/>
4. Kräver projektet avstämning gentemot kommunekologen och länsstyrelsen angående naturvärden i området?	<input type="checkbox"/>	<input type="checkbox"/>
5 a. Kommer farligt gods att transporteras på väg?	<input type="checkbox"/>	<input type="checkbox"/>
5 b. Kräver projektet i sådana fall avstämning gentemot räddningstjänsten angående utsläpp av farliga substanser?	<input type="checkbox"/>	<input type="checkbox"/>
6. Kräver projektet undersökning av markhistorik, föreligger det misstanke om att marken tex. är förorenad?	<input type="checkbox"/>	<input type="checkbox"/>
7. Kräver projektet mark- och asfaltsprovtagning med avseende mot föroreningar?	<input type="checkbox"/>	<input type="checkbox"/>
8. Kräver projektet kartläggning av grundvattnet?	<input type="checkbox"/>	<input type="checkbox"/>
9 a. Ligger tillståndspliktig eller anmälningspliktig verksamhet i området?	<input type="checkbox"/>	<input type="checkbox"/>

9 b. Hur påverkas den i sådana fall av projektet?

.....

.....

.....

.....

Bilaga 6: Handlingsplan Trafik Söderköping 2019-2020

Ja

Nej

10. Finns naturresurser i området (vattentäkter och brunnar)?

11 a. Påverkas olika recipient (sjöar och vattendrag med mera) av projektet?

11 b. Hur påverkas de i sådana fall av projektet?

.....

.....

.....

.....

11 a. Finns det bebyggelse i området?

11 b. Hur påverkas den i sådana fall av projektet?

.....

.....

.....

.....

12. Kräver projektet att det uppförs buller/vibrationsanalys för närboende?

13. Kräver projektet att det uppförs luftkvalitetsanalys för närboende?

Bilaga 6: Handlingsplan Trafik Söderköping 2016-2020

Ja

Nej

14 a. Påverkas den yttre miljön?

14 b. Beskriv hur den yttre miljön påverkas?

.....

.....

.....

.....

Datum:.....

Utfört av:.....